



Latitud N 59° 32,1' Longitud E 18° 49,5'

Furholmen

Här hittar du position, inseglingsbeskrivning samt mycket annat nyttigt för att göra din vistelse på holmen så trevlig som möjligt.

Välkommen!



Medlemsinformation om Furholmen,
Viggbyholms båtklubbs klubbholme.



Hyddan

I den trevliga lilla klubbstugan kan man njuta av en brasa, eller äta gemensamt när vädrets makter försöker tvinga in oss i ruffen. På taket finns solceller som gör att det är möjligt att ladda mobilen i stugan. Din VBK-nyckel passar till Hyddan. Skriv gärna några rader i gästboken när ni besöker Furholmen!



Hjärtstartare

I Hyddan finns en hjärtstartare! Givetvis hoppas vi att den inte ska behöva komma till användning.



Dass

Fyra trevliga torrdass med mulltrumma finns för våra besökare. Om toappret skulle vara slut, hittar ni nya rullar i boden alldeles intill. Fyll gärna på kalk och mull i hinkarna på dassen, detta finner ni också i boden.




Sopstall

Det finns soptunnor som är avsedda för hushållsavfall. Tomglas och burkar tar ni givetvis med er hem. Det är viktigt att vi komprimerar soporna eftersom klubben får betala dyra pengar för varje sopsäck. Hjälpt gärna till att byta säckar när det är fullt i tunnorna.



Bastu

Passa på att ta ett bad i vår vedeldade bastu! Bastun låses upp med din VBK-nyckel. Ved finns bakom bastun, liksom en yxa så att ni kan hugga veden. Ta gärna med ved ut till ön om ni vill basta ofta. Eget färskvatten tar man med sig från båten. Bokningslista för bastun hittar ni på altanen utanför Hyddan.



Bastubryggan

Nedanför bastun finns en badbrygga, en nödvändighet efter bastubadet!



Solklippor och badstege

De fina och släta klipporna med utsikt över Gälnan, är perfekta för soldyrkaren. Blir det för varmt, så passa på att ta ett dopp från badstegen.



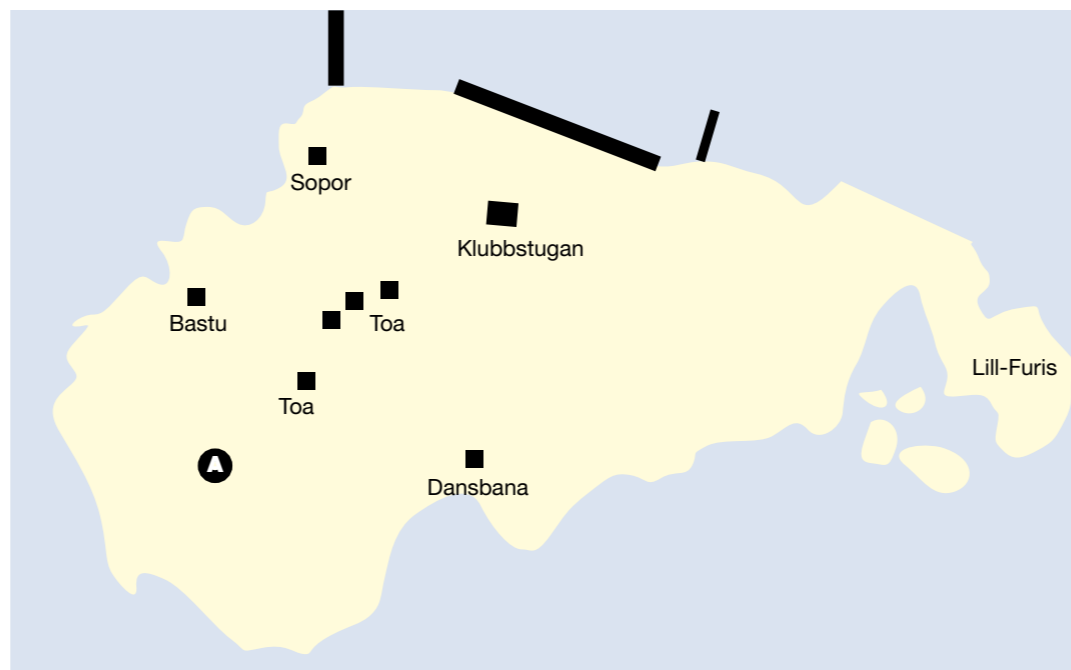
Lekplats

För de yngsta besättningsmedlemmarna finns det gungor och en sandlåda. Här kan man leka av sig allt "spring i benen" som lagrats ombord.




Bergsbryggan

På den stora fasta bryggan finns många bord och bänkar. Så fort vädret tillåter är det mingel på bryggan och sedan avnjuts middag och fika gemensamt i kvällssolen. Packa en korg och slå er ner!



Helikopterlandningsplats

Skulle olyckan vara framme finns en landningsplats för ambulanshelikopter på ön. Platsen är märkt med ett stort vitt A.



Fiske

Runt ön finns fina fiskevatten. Låna en jolle eller fiska från klipporna och har ni tur kanske det blir smörstekt aborre till lunch!




Midsommarängen

Här firas midsommar med dans kring stängen och lekar, men ängen är en bra plats för lekar och spel under hela säsongen. Ett kubb-spel finns att låna i Hyddan, andra spel tar ni med er själva.



Dansbana

På dansbanan arrangeras dans på midsommaraftonens kväll. Tack vara möjligheten att montera upp ett tak blir dansbanan ibland en alternativ samlingsplats vid regn.



Jollar

VBK-märkta jollar ligger förtöjda vid den innersta bryggan i viken. Passa på att låna en jolle för rodd- och fisketurer kring ön. Till jollarnas hänglås passar din VBK-nyckel. För den som gillar att segla optimistjolle finns sådana också att låna. Optimisterna riggar, sjö- och torrsätter ni själva.



Lill-Furis

Till Lill-Furis, den lilla halvön i öster, leder en spång genom vassen. Här kan man få lite avskildhet, ta ett nakenbad eller kanske slå sig ned vid bordet med ett glas bubbel tillsammans med någon man gillar. Det kanske är därför en del kallar Lill-Furis för *Kärleksudden?*



Grillplatser

Det finns några förberedda platser där ni kan ställa grillen. Dock är det inte tillåtet att grilla på bryggorna, inte heller på flytbryggan av betong. På berget utanför Hyddan hittar ni en större murad grill/eldstad för mysiga stunder vid brasan.



Badstranden

Välskyddat längst inne i viken ligger vår barnvänliga sandstrand. Perfekt för små och stora som vill plaska på långgrund vattnen.



Några viktiga saker:

- Det finns varken el eller färskvatten på Furholmen.

- I Hyddan finns en telefon om ni vill meddela nära och kära att ni har det bra ute på sjön. Som ni säkert har förståelse för, är telefonen spärrad till en period, men be gärna den ni ringer till att ringa upp. Telefonnummer till Furholmen: 08-542 433 31.

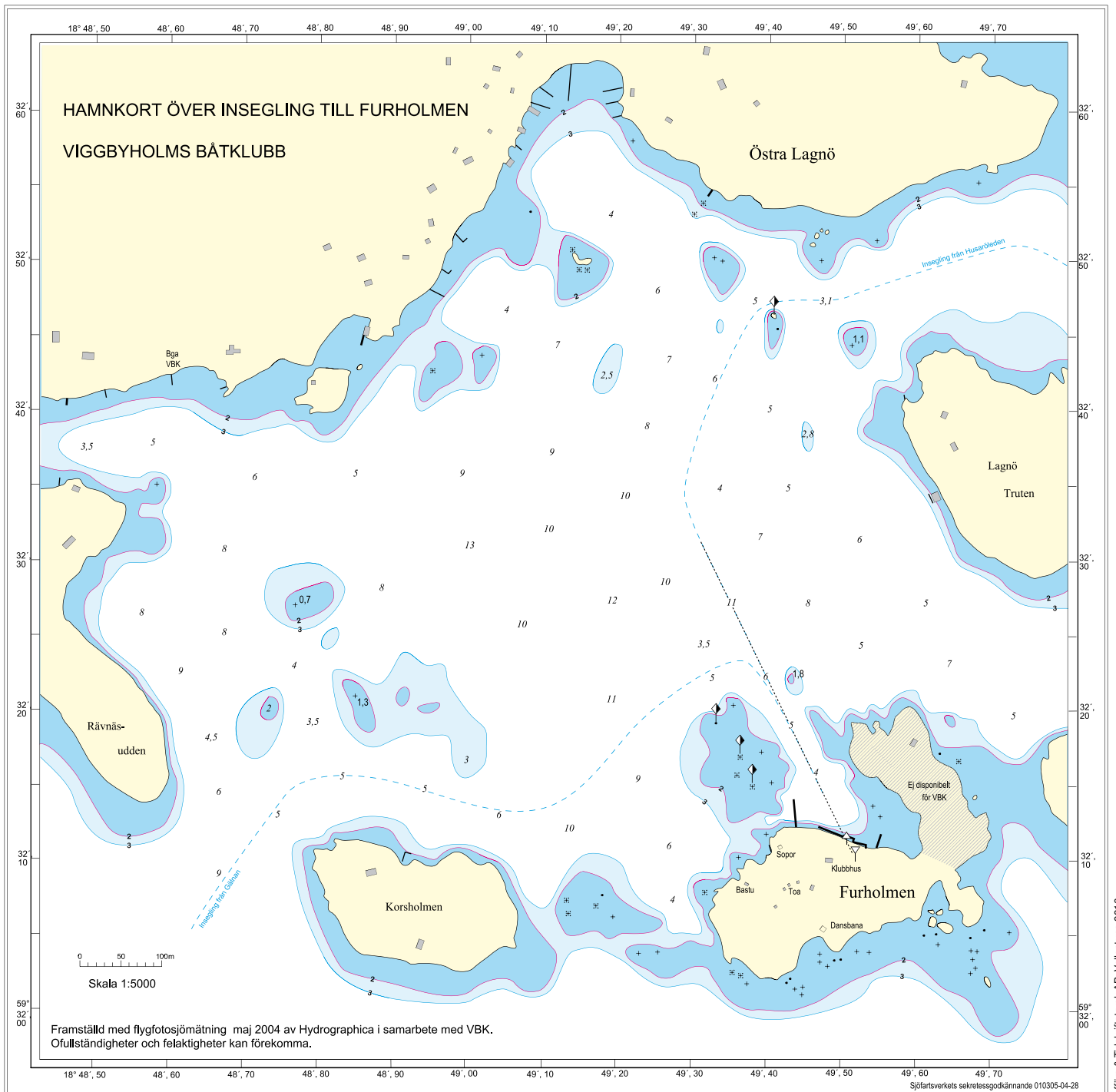
- Bastuaggregatet rostar med blixstens hastighet om man håller på sjövattnen. Ta alltid med färskvatten från båten när ni bastar.

- Det är bra om grundgående båtar lägger till så långt in som möjligt vid stora bryggan, så att de som har djupgående segelbåtar också får plats.

- Gästande båtar betalar en hamnavgift på Furholmen. Instruktioner för hur detta går till finns uppe vid Hyddan och vi medlemmar hjälps alla åt att se till att gästbåtarna betalar denna avgift.

- Varje vår och höst träffas Furholmsgruppen en helg för att öppna respektive stänga holmen. Då ses allt på ön över, liksom bryggor, bojar och jollar. Vilka datum detta sker kan ni se på hemsidan eller i Vimpeln.





Hur du tar dig hit med bil

Kör via Åkersberga mot Ljusterö. Ta färjan till Ljusterö och följ skyltningen mot Östra Lagnö. Efter bron över Klintsundet är det ca 2,5 km till naturreservatet.

Fortsätt mot Rävsnäsudden. När vägen delar sig finns en skylt med VBK-vimpel som pekar åt höger (se bilden här till höger). Följ liknande skyltar till den markerade plats där ni kan ställa bilen.

Tänk på att visa stor hänsyn till Lars-Olof Lagnegård, som vi arrenderar Furholmen av, då det är hans privata "tomt" vi fått tillåtelse att parkera på.



Insegling från Gälnan

Gå in mellan Rävsnäsudden och Korsholmen, gira österut och sikta på Furholmens bryggor. Kör sakta för att inte störa de boende på Korsholmen med svall! När du passerar Korsholmens nordost-spets gira babord med sikte på sundet mellan Östra Lagnö och Truten. Fånga enslinjen in till Furholmen.

Insegling från Husaröleden

Gå in genom sundet mellan Östra Lagnö och Truten med en svag dragning åt norr. Runda grynnan med det svart-vita märket. Efter rundningen sikta på Korsholmen. Fånga enslinjen in till Furholmen.